

CONFEDERACIÓN HIDROGRÁFICA
DEL EBRO

PARTE DIARIO DE EMBALSES

14/10/2024

Sumario

- Datos diarios
- Comparativo de volumen
- Resumen por sistemas de riego
- Datos de referencia



GOBIERNO
DE ESPAÑA

VICEPRESIDENCIA
CUARTA DEL GOBIERNO

MINISTERIO
PARA LA TRANSICIÓN ECOLÓGICA
Y EL RETO DEMOGRÁFICO



CONFEDERACIÓN
HIDROGRÁFICA
EBRO

EMBALSE	Cota actual msnm	Vol. actual hm³	Vol. resguardo hm³	Entrada dam³/día	Salida dam³/día	Lluvia l/m²
EBRO	832,14	206,643	333,954	500,540	85,540	0,0
CERECEDA	565,41	1,315	0,682			
SOBRÓN	510,27	16,029	1,751			
LA LOTETA	285,27	75,741	28,379	405,230	20,225	0,1
MANSILLA	910,64	30,447	37,287	763,840	267,840	0,0
PAJARES	1.212,44	15,747	19,447	40,970	31,970	0,0
GONZÁLEZ LACASA	977,78	11,356	21,573	17,420	35,420	0,0
TERROBA	752,69	1,104	7,086			
ENCISO	827,88	7,845	39,221			0,0
VAL	603,21	9,960	14,234	69,000	0,000	0,0
MONTEAGUDO	817,31	5,176	4,504	1,040	1,040	0,0
TRANQUERA, LA	678,16	48,747	32,818	252,960	45,960	0,0
MAIDEVERA	781,25	3,819	16,619	14,020	10,020	0,0
LECHAGO	883,02	7,074	11,426			0,1
TORCAS, LAS	622,83	5,627	1,042	60,960	66,960	0,0
MEZALLOCHA	472,66	3,262	-0,111			0,0
MONEVA	603,94	2,147	5,878	6,020	3,020	0,0
ALMOCHUEL (1)	467,69	0,546	0,931	0,000	0,000	
CUEVA FORADADA	569,18	6,725	15,353	33,440	33,440	0,0
PARRAS, LAS	968,39	3,138	2,262			
PUENTE DE SANTOLEA	581,51	3,232	14,419	50,000	50,000	
CAÑÓN DE SANTOLEA	561,21	4,224	77,506	111,000	137,000	
SANTOLEA	561,21	0,550	4,850	137,000	145,000	0,0
CALANDA	419,67	11,711	42,613	223,140	140,140	0,0
CASPE	210,06	10,992	70,528	85,240	30,240	0,0
ALCAÑIZ (ESTANCA)	340,60	1,869	5,440	23,040	41,040	0,0
GALLIPUÉN	690,43	2,237	1,461	0,000	0,000	0,0
PENA	600,58	3,968	13,909	2,000	7,000	0,0
JOSÉ MARÍA PUYOL *08/10/2024	324,60	0,005	2,212	0,000	0,000	
LA TRAPA *08/10/2024	278,01	0,280	0,720	0,000	0,000	
MEQUINENZA	116,16	1.051,560	321,110			
RIBARROJA	69,14	194,635	14,925			

EMBALSE	Cota actual msnm	Vol. actual hm³	Vol. resguardo hm³	Entrada dam³/día	Salida dam³/día	Lluvia l/m²
FLIX	40,65	2,820	1,351			
GUIAMETS	143,86	0,142	10,318			
CIURANA (1) *11/10/2024	448,72	0,085	12,129	0,590	2,590	
OLIANA	513,02	62,388	21,944	1.774,610	1.808,610	0,0
RIALB	411,08	185,866	217,686	1.469,220	337,220	0,0
SAN LORENZO	246,74	8,928	0,553			
TALARN	488,42	124,861	101,874			
TERRADETS	371,59	31,748	1,445			
CAMARASA	324,74	103,030	60,378			
BARASONA	447,33	77,874	6,836	3.536,940	4.186,940	0,1
SAN SALVADOR	294,84	102,345	34,865			
CAVALLERS	1.779,68	15,434	0,612			
LLAUSSET (1)	2.184,57	13,542	3,012			
BASERCA	1.430,29	18,064	3,729			
ESCALES	811,92	119,554	32,763			
CANELLES	466,18	235,222	444,067			
SANTA ANA	364,87	141,320	95,232	1.247,070	366,070	0,0
MEDIANO	526,42	409,734	24,790	5.408,960	7.229,960	0,0
GRADO, EL	449,05	387,148	12,863	7.230,030	6.847,030	0,0
LANUZA	1.268,85	11,034	5,817	1.025,990	1.755,990	0,0
BUBAL	1.075,42	40,829	21,824	2.722,020	1.806,020	0,0
LA PEÑA	538,22	13,595	1,757	3.384,390	3.955,390	0,0
ARDISA	419,78	1,650	0,221	3.954,780	4.022,780	0,0
LA SOTONERA	416,00	161,575	27,644	2.899,800	172,800	0,0
LAS NAVAS	646,04	1,754	0,463			
VADIELLO	745,24	14,996	0,518	69,980	36,980	0,0
GUARA	788,62	3,559	0,086	0,000	17,970	0,0
SANTA Mª. BELSUE	874,49	1,718	11,909			
MONTEARAGÓN	555,50	17,170	35,111			
VALDABRA	397,84	0,872	0,474			
TORROLLÓN	372,41	0,840	0,950			























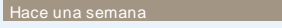

















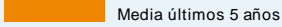



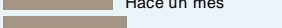
(1) Embalse no incluido en el SA.I.H. * Último dato disponible. N.D. No disponible (no hay datos suficientes)

Tipo P: Particular Tipo E: Estado

EMBALSE	Cota actual msnm	Vol. actual hm ³	Vol. resguardo hm ³	Entrada dam ³ /día	Salida dam ³ /día	Lluvia l/m ²
LAS FITAS	395,29	6,213	2,168			0,1
VALDEPATAO	348,01	1,039	5,021			0,0
SAN GREGORIO	361,86	0,100	0,018			
ARGUÍS	956,48	0,890	1,286			0,2
YESA	476,38	237,794	209,068	2.866,752		0,0
SAN BARTOLOMÉ	414,66	3,867	1,328			0,0
LAVERNÉ	394,92	27,124	10,716			
ITOIZ	565,37	217,750	199,720	838,304		0,0
NAGORE	587,91	4,633	0,051			
EUGUI	623,46	16,231	5,170	150,120	266,120	0,0
ALLOZ	460,17	39,574	26,831	71,590	434,590	0,0
URDALUR	642,85	3,996	1,487	24,000	31,000	0,0
MAIRAGA	647,81	1,823	0,498			
ULLÍVARRI	543,77	106,485	39,988			
URRÚNAGA	543,76	51,098	20,672			

(1) Embalse no incluido en el SA.I.H. * Último dato disponible. N.D. No disponible (no hay datos suficientes)

Tipo P: Particular Tipo E: Estado

EMBALSE	Datos comparativos del volumen			Variación hm ³	Variación %
EBRO % Volumen Hoy: 38,2% Volumen total: 540,597	Actual		206,643		
	Hace una semana		199,641	7,002	1,30%
	Hace un mes		196,386	10,257	1,90%
	Hace un año		112,999	93,644	17,32%
	Media últimos 5 años		195,282	11,361	2,10%
CERECEDA % Volumen Hoy: 65,8% Volumen total: 1,997	Actual		1,315		
	Hace una semana		1,454	-0,139	-6,96%
	Hace un mes		1,315	0,000	0,00%
	Hace un año		1,871	-0,556	-27,84%
	Media últimos 5 años		1,526	-0,211	-10,58%
SOBRÓN % Volumen Hoy: 90,2% Volumen total: 17,780	Actual		16,029		
	Hace una semana		16,820	-0,791	-4,45%
	Hace un mes		17,063	-1,034	-5,82%
	Hace un año		14,784	1,245	7,00%
	Media últimos 5 años		16,185	-0,156	-0,88%
LA LOTETA % Volumen Hoy: 72,7% Volumen total: 104,120	Actual		75,741		
	Hace una semana		73,539	2,202	2,11%
	Hace un mes		70,436	5,305	5,10%
	Hace un año		35,547	40,194	38,60%
	Media últimos 5 años		61,598	14,143	13,58%
MANSILLA % Volumen Hoy: 45,0% Volumen total: 67,734	Actual		30,447		
	Hace una semana		28,702	1,745	2,58%
	Hace un mes		31,394	-0,947	-1,40%
	Hace un año		27,539	2,908	4,29%
	Media últimos 5 años		27,358	3,089	4,56%
PAJARES % Volumen Hoy: 44,7% Volumen total: 35,194	Actual		15,747		
	Hace una semana		15,491	0,256	0,73%
	Hace un mes		15,692	0,055	0,16%
	Hace un año		8,405	7,342	20,86%
	Media últimos 5 años		11,026	4,721	13,41%
GONZÁLEZ LACASA % Volumen Hoy: 34,5% Volumen total: 32,929	Actual		11,356		
	Hace una semana		11,482	-0,127	-0,38%
	Hace un mes		12,857	-1,501	-4,56%
	Hace un año		7,328	4,028	12,23%
	Media últimos 5 años		8,321	3,035	9,22%
TERROBA % Volumen Hoy: 13,5% Volumen total: 8,190	Actual		1,104		
	Hace una semana		1,104	0,000	0,00%
	Hace un mes		1,100	0,004	0,05%
	Hace un año		1,103	0,001	0,02%
	Media últimos 5 años		1,121	-0,017	-0,21%
ENCISO % Volumen Hoy: 16,7% Volumen total: 47,066	Actual		7,845		
	Hace una semana		7,379	0,466	0,99%
	Hace un mes		6,970	0,875	1,86%
	Hace un año		7,869	-0,024	-0,05%
	Media últimos 5 años		22,182	-14,337	-30,46%

(1) Embalse no incluido en el SA.I.H. * Último dato disponible. N.D. No disponible (no hay datos suficientes)

Tipo P: Particular Tipo E: Estado

EMBALSE	Datos comparativos del volumen	Variación hm ³	Variación %
VAL % Volumen Hoy: 41,2% Volumen total: 24,194	Actual	9,960	
	Hace una semana	9,500	0,460
	Hace un mes	7,983	1,977
	Hace un año	6,889	3,071
	Media últimos 5 años	11,974	-2,014
MONTEAGUDO % Volumen Hoy: 53,5% Volumen total: 9,680	Actual	5,176	
	Hace una semana	5,166	0,011
	Hace un mes	5,198	-0,021
	Hace un año	4,565	0,611
	Media últimos 5 años	4,652	0,524
TRANQUERA, LA % Volumen Hoy: 59,8% Volumen total: 81,565	Actual	48,747	
	Hace una semana	47,268	1,479
	Hace un mes	41,776	6,971
	Hace un año	24,150	24,597
	Media últimos 5 años	41,075	7,672
MAIDEVERA % Volumen Hoy: 18,7% Volumen total: 20,438	Actual	3,819	
	Hace una semana	3,799	0,020
	Hace un mes	3,998	-0,179
	Hace un año	4,062	-0,242
	Media últimos 5 años	9,015	-5,195
LECHAGO % Volumen Hoy: 38,2% Volumen total: 18,500	Actual	7,074	
	Hace una semana	7,000	0,074
	Hace un mes	5,600	1,474
	Hace un año	5,693	1,381
	Media últimos 5 años	7,635	-0,561
TORCAS, LAS % Volumen Hoy: 84,4% Volumen total: 6,669	Actual	5,627	
	Hace una semana	5,608	0,018
	Hace un mes	3,090	2,537
	Hace un año	0,938	4,688
	Media últimos 5 años	2,772	2,855
MEZALLOCHA % Volumen Hoy: 103,5% Volumen total: 3,151	Actual	3,262	
	Hace una semana	2,975	0,287
	Hace un mes	0,743	2,519
	Hace un año		
	Media últimos 5 años	2,512	0,750
MONEVA % Volumen Hoy: 26,8% Volumen total: 8,025	Actual	2,147	
	Hace una semana	2,126	0,021
	Hace un mes	2,026	0,121
	Hace un año	2,527	-0,380
	Media últimos 5 años	4,209	-2,062
ALMOCHUEL (1) % Volumen Hoy: 37,0% Volumen total: 1,477	Actual	0,546	
	Hace una semana	0,546	0,000
	Hace un mes	0,249	0,297
	Hace un año	0,000	0,546
	Media últimos 5 años	0,049	0,498

(1) Embalse no incluido en el SA.I.H. * Último dato disponible. N.D. No disponible (no hay datos suficientes)

Tipo P: Particular Tipo E: Estado

EMBALSE	Datos comparativos del volumen	Variación hm³	Variación %
CUEVA FORADADA % Volumen Hoy: 30,5% Volumen total: 22,078	Actual	6,725	
	Hace una semana	6,725	0,000
	Hace un mes	6,580	0,145
	Hace un año	14,257	-7,532
	Media últimos 5 años	18,257	-11,532
PARRAS, LAS % Volumen Hoy: 58,1% Volumen total: 5,400	Actual	3,138	
	Hace una semana	3,138	0,000
	Hace un mes	3,158	-0,020
	Hace un año		
	Media últimos 5 años	N.D.	
PUENTE DE SANTOLEA % Volumen Hoy: 18,3% Volumen total: 17,651	Actual	3,232	
	Hace una semana	3,263	-0,031
	Hace un mes	2,970	0,262
	Hace un año	8,611	-5,379
	Media últimos 5 años	9,669	-6,437
CAÑÓN DE SANTOLEA % Volumen Hoy: 5,2% Volumen total: 81,730	Actual	4,224	
	Hace una semana	4,410	-0,186
	Hace un mes	5,009	-0,784
	Hace un año	7,632	-3,408
	Media últimos 5 años	13,605	-9,380
SANTOLEA % Volumen Hoy: 10,2% Volumen total: 5,400	Actual	0,550	
	Hace una semana	0,605	-0,055
	Hace un mes	0,790	-0,240
	Hace un año	1,563	-1,012
	Media últimos 5 años	1,110	-0,560
CALANDA % Volumen Hoy: 21,6% Volumen total: 54,324	Actual	11,711	
	Hace una semana	11,557	0,154
	Hace un mes	10,964	0,747
	Hace un año	23,709	-11,998
	Media últimos 5 años	27,570	-15,859
CASPE % Volumen Hoy: 13,5% Volumen total: 81,520	Actual	10,992	
	Hace una semana	10,763	0,228
	Hace un mes	12,258	-1,266
	Hace un año	40,101	-29,109
	Media últimos 5 años	49,066	-38,074
ALCAÑIZ (ESTANCA) % Volumen Hoy: 25,6% Volumen total: 7,309	Actual	1,869	
	Hace una semana	1,878	-0,009
	Hace un mes	2,359	-0,490
	Hace un año	6,248	-4,379
	Media últimos 5 años	6,110	-4,241
GALLIPUÉN % Volumen Hoy: 60,5% Volumen total: 3,698	Actual	2,237	
	Hace una semana	2,231	0,006
	Hace un mes	2,177	0,060
	Hace un año	2,301	-0,064
	Media últimos 5 años	2,970	-0,733

(1) Embalse no incluido en el SA.I.H. * Último dato disponible. N.D. No disponible (no hay datos suficientes)

Tipo P: Particular Tipo E: Estado

EMBALSE	Datos comparativos del volumen	Variación hm³	Variación %
PENA % Volumen Hoy: 22,2% Volumen total: 17,877	Actual	3,968	
	Hace una semana	4,008	-0,040 -0,22%
	Hace un mes	4,100	-0,132 -0,74%
	Hace un año	9,811	-5,843 -32,69%
	Media últimos 5 años	12,324	-8,356 -46,74%
	JOSÉ MARÍA PUYOL *08/10/2024 % Volumen Hoy: 0,2% Volumen total: 2,217	Actual	0,005
Hace una semana	0,005	0,000 0,00%	
Hace un mes	0,011	-0,006 -0,29%	
Hace un año	0,874	-0,869 -39,18%	
Media últimos 5 años	0,557	-0,552 -24,88%	
LA TRAPA *08/10/2024 % Volumen Hoy: 28,0% Volumen total: 1,000	Actual	0,280	
	Hace una semana	0,280	0,000 0,00%
	Hace un mes	0,271	0,009 0,93%
	Hace un año	0,648	-0,368 -36,76%
	Media últimos 5 años	0,496	-0,215 -21,54%
	MEQUINENZA % Volumen Hoy: 76,6% Volumen total: 1.372,670	Actual	1.051,560
Hace una semana		1.012,636	38,924 2,84%
Hace un mes		922,064	129,496 9,43%
Hace un año		422,986	628,574 45,79%
Media últimos 5 años		760,795	290,765 21,18%
RIBARROJA % Volumen Hoy: 92,9% Volumen total: 209,560		Actual	194,635
	Hace una semana	198,218	-3,583 -1,71%
	Hace un mes	198,218	-3,583 -1,71%
	Hace un año	196,336	-1,701 -0,81%
	Media últimos 5 años	198,887	-4,252 -2,03%
	FLIX % Volumen Hoy: 67,6% Volumen total: 4,171	Actual	2,820
Hace una semana		3,649	-0,829 -19,88%
Hace un mes		3,113	-0,293 -7,02%
Hace un año		3,409	-0,589 -14,11%
Media últimos 5 años		3,565	-0,745 -17,86%
GUIAMETS % Volumen Hoy: 1,4% Volumen total: 10,460		Actual	0,142
	Hace una semana	0,148	-0,006 -0,06%
	Hace un mes	0,167	-0,025 -0,24%
	Hace un año	0,832	-0,690 -6,59%
	Media últimos 5 años	2,982	-2,840 -27,15%
	CIURANA (1) *11/10/2024 % Volumen Hoy: 0,7% Volumen total: 12,214	Actual	0,085
Hace una semana		0,088	-0,003 -0,02%
Hace un mes		0,113	-0,027 -0,22%
Hace un año		0,535	-0,450 -3,68%
Media últimos 5 años		4,754	-4,668 -38,22%
OLIANA % Volumen Hoy: 74,0% Volumen total: 84,332		Actual	62,388
	Hace una semana	59,561	2,827 3,35%
	Hace un mes	57,251	5,137 6,09%
	Hace un año	20,458	41,930 49,72%
	Media últimos 5 años	35,422	26,966 31,98%

(1) Embalse no incluido en el SA.I.H. * Último dato disponible. N.D. No disponible (no hay datos suficientes)

Tipo P: Particular Tipo E: Estado

EMBALSE	Datos comparativos del volumen	Variación hm ³	Variación %
RIALB % Volumen Hoy: 46,1% Volumen total: 403,552	Actual	185,866	
	Hace una semana	179,475	6,390
	Hace un mes	184,213	1,653
	Hace un año	73,728	112,138
	Media últimos 5 años	124,309	61,557
	SAN LORENZO % Volumen Hoy: 94,2% Volumen total: 9,481	Actual	8,928
Hace una semana		8,955	-0,027
Hace un mes		8,928	0,000
Hace un año		8,955	-0,027
Media últimos 5 años		8,929	-0,001
TALARN % Volumen Hoy: 55,1% Volumen total: 226,735		Actual	124,861
	Hace una semana	116,912	7,949
	Hace un mes	126,754	-1,893
	Hace un año	69,390	55,471
	Media últimos 5 años	109,034	15,827
	TERRADETS % Volumen Hoy: 95,6% Volumen total: 33,193	Actual	31,748
Hace una semana		31,965	-0,217
Hace un mes		31,748	0,000
Hace un año		31,656	0,092
Media últimos 5 años		31,725	0,023
CAMARASA % Volumen Hoy: 63,1% Volumen total: 163,408		Actual	103,030
	Hace una semana	99,511	3,519
	Hace un mes	96,829	6,201
	Hace un año	74,995	28,035
	Media últimos 5 años	89,758	13,272
	BARASONA % Volumen Hoy: 91,9% Volumen total: 84,710	Actual	77,874
Hace una semana		80,026	-2,152
Hace un mes		67,573	10,301
Hace un año		15,712	62,162
Media últimos 5 años		14,979	62,895
SAN SALVADOR % Volumen Hoy: 74,6% Volumen total: 137,210		Actual	102,345
	Hace una semana	97,981	4,364
	Hace un mes	84,449	17,896
	Hace un año	45,482	56,863
	Media últimos 5 años	82,033	20,312
	CAVALLERS % Volumen Hoy: 96,2% Volumen total: 16,046	Actual	15,434
Hace una semana		14,461	0,973
Hace un mes		14,090	1,344
Hace un año		0,356	15,078
Media últimos 5 años		9,091	6,343
LLAUSSET (1) % Volumen Hoy: 81,8% Volumen total: 16,554		Actual	13,542
	Hace una semana	10,243	3,299
	Hace un mes	9,225	4,317
	Hace un año	8,777	4,765
	Media últimos 5 años	10,910	2,632

(1) Embalse no incluido en el SA.I.H. * Último dato disponible. N.D. No disponible (no hay datos suficientes)

Tipo P: Particular Tipo E: Estado

EMBALSE	Datos comparativos del volumen	Variación hm³	Variación %
BASERCA % Volumen Hoy: 82,9% Volumen total: 21,793	Actual	18,064	
	Hace una semana	19,601	-1,537
	Hace un mes	19,902	-1,838
	Hace un año	13,165	4,899
	Media últimos 5 años	10,373	7,691
ESCALES % Volumen Hoy: 78,5% Volumen total: 152,317	Actual	119,554	
	Hace una semana	109,783	9,771
	Hace un mes	93,957	25,597
	Hace un año	51,310	68,244
	Media últimos 5 años	80,479	39,075
CANELLES % Volumen Hoy: 34,6% Volumen total: 679,289	Actual	235,222	
	Hace una semana	235,809	-0,587
	Hace un mes	239,942	-4,720
	Hace un año	85,498	149,724
	Media últimos 5 años	325,972	-90,750
SANTA ANA % Volumen Hoy: 59,7% Volumen total: 236,552	Actual	141,320	
	Hace una semana	136,136	5,185
	Hace un mes	124,000	17,321
	Hace un año	112,601	28,719
	Media últimos 5 años	112,676	28,644
MEDIANO % Volumen Hoy: 94,3% Volumen total: 434,524	Actual	409,734	
	Hace una semana	402,159	7,575
	Hace un mes	311,193	98,541
	Hace un año	69,015	340,719
	Media últimos 5 años	83,515	326,219
GRADO, EL % Volumen Hoy: 96,8% Volumen total: 400,011	Actual	387,148	
	Hace una semana	339,670	47,478
	Hace un mes	307,265	79,883
	Hace un año	212,353	174,795
	Media últimos 5 años	246,001	141,146
LANUZA % Volumen Hoy: 65,5% Volumen total: 16,851	Actual	11,034	
	Hace una semana	11,568	-0,534
	Hace un mes	9,536	1,498
	Hace un año	3,928	7,106
	Media últimos 5 años	4,350	6,684
BUBAL % Volumen Hoy: 65,2% Volumen total: 62,653	Actual	40,829	
	Hace una semana	22,883	17,946
	Hace un mes	23,623	17,207
	Hace un año	6,578	34,252
	Media últimos 5 años	7,392	33,438
LA PEÑA % Volumen Hoy: 88,6% Volumen total: 15,352	Actual	13,595	
	Hace una semana	13,208	0,387
	Hace un mes	12,355	1,241
	Hace un año	9,629	3,966
	Media últimos 5 años	7,696	5,899

(1) Embalse no incluido en el SA.I.H. * Último dato disponible. N.D. No disponible (no hay datos suficientes)

Tipo P: Particular Tipo E: Estado

EMBALSE	Datos comparativos del volumen	Variación hm³	Variación %
ARDISA % Volumen Hoy: 88,2% Volumen total: 1,871	Actual	1,650	
	Hace una semana	1,531	0,119
	Hace un mes	1,436	0,214
	Hace un año	1,330	0,320
	Media últimos 5 años	1,413	0,237
LA SOTONERA % Volumen Hoy: 85,4% Volumen total: 189,219	Actual	161,575	
	Hace una semana	140,886	20,689
	Hace un mes	107,886	53,689
	Hace un año	65,585	95,990
	Media últimos 5 años	55,327	106,248
LAS NAVAS % Volumen Hoy: 79,1% Volumen total: 2,217	Actual	1,754	
	Hace una semana	1,738	0,016
	Hace un mes	1,689	0,065
	Hace un año	0,991	0,763
	Media últimos 5 años	1,157	0,597
VADIELLO % Volumen Hoy: 96,7% Volumen total: 15,514	Actual	14,996	
	Hace una semana	14,524	0,472
	Hace un mes	11,777	3,219
	Hace un año	2,487	12,509
	Media últimos 5 años	4,896	10,100
GUARA % Volumen Hoy: 97,6% Volumen total: 3,645	Actual	3,559	
	Hace una semana	3,650	-0,091
	Hace un mes	3,189	0,370
	Hace un año	1,429	2,130
	Media últimos 5 años	2,063	1,496
SANTA M ^a . BELSUE % Volumen Hoy: 12,6% Volumen total: 13,627	Actual	1,718	
	Hace una semana	1,661	0,057
	Hace un mes	1,149	0,569
	Hace un año	0,935	0,783
	Media últimos 5 años	0,935	0,783
MONTEARAGÓN % Volumen Hoy: 32,8% Volumen total: 52,281	Actual	17,170	
	Hace una semana	16,598	0,572
	Hace un mes	15,534	1,636
	Hace un año	5,617	11,553
	Media últimos 5 años	5,567	11,603
VALDABRA % Volumen Hoy: 64,8% Volumen total: 1,346	Actual	0,872	
	Hace una semana	1,042	-0,170
	Hace un mes	0,803	0,069
	Hace un año	1,155	-0,283
	Media últimos 5 años	0,925	-0,053
TORROLLÓN % Volumen Hoy: 46,9% Volumen total: 1,790	Actual	0,840	
	Hace una semana	0,892	-0,052
	Hace un mes	0,944	-0,104
	Hace un año	0,642	0,198
	Media últimos 5 años	0,585	0,255

(1) Embalse no incluido en el SA.I.H. * Último dato disponible. N.D. No disponible (no hay datos suficientes)

Tipo P: Particular Tipo E: Estado

EMBALSE	Datos comparativos del volumen	Variación hm ³	Variación %	
LAS FITAS % Volumen Hoy: 74,1% Volumen total: 8,381	Actual	6,213		
	Hace una semana	5,562	0,651	7,77%
	Hace un mes	3,471	2,742	32,72%
	Hace un año	1,773	4,440	52,98%
	Media últimos 5 años	4,367	1,846	22,03%
VALDEPATAO % Volumen Hoy: 17,1% Volumen total: 6,060	Actual	1,039		
	Hace una semana	1,041	-0,002	-0,03%
	Hace un mes	1,037	0,002	0,03%
	Hace un año	1,043	-0,004	-0,07%
	Media últimos 5 años	0,925	0,114	1,89%
SAN GREGORIO % Volumen Hoy: 84,6% Volumen total: 0,118	Actual	0,100		
	Hace una semana	0,092	0,008	6,36%
	Hace un mes	0,091	0,009	7,88%
	Hace un año	0,098	0,002	1,27%
	Media últimos 5 años	0,100	0,000	-0,40%
ARGUÍS % Volumen Hoy: 40,9% Volumen total: 2,176	Actual	0,890		
	Hace una semana	0,787	0,103	4,73%
	Hace un mes	0,302	0,588	27,02%
	Hace un año	0,077	0,813	37,36%
	Media últimos 5 años	0,297	0,593	27,24%
YESA % Volumen Hoy: 53,2% Volumen total: 446,862	Actual	237,794		
	Hace una semana	209,701	28,093	6,29%
	Hace un mes	203,259	34,535	7,73%
	Hace un año	116,921	120,873	27,05%
	Media últimos 5 años	87,025	150,769	33,74%
SAN BARTOLOMÉ % Volumen Hoy: 74,4% Volumen total: 5,195	Actual	3,867		
	Hace una semana	3,850	0,017	0,33%
	Hace un mes	3,785	0,082	1,58%
	Hace un año	4,548	-0,681	-13,11%
	Media últimos 5 años	3,076	0,791	15,22%
LAVERNÉ % Volumen Hoy: 71,7% Volumen total: 37,840	Actual	27,124		
	Hace una semana	25,765	1,359	3,59%
	Hace un mes	26,573	0,551	1,46%
	Hace un año	22,364	4,760	12,58%
	Media últimos 5 años	17,753	9,372	24,77%
ITOIZ % Volumen Hoy: 52,2% Volumen total: 417,470	Actual	217,750		
	Hace una semana	216,921	0,829	0,20%
	Hace un mes	219,207	-1,457	-0,35%
	Hace un año	178,168	39,582	9,48%
	Media últimos 5 años	174,028	43,722	10,47%
NAGORE % Volumen Hoy: 98,9% Volumen total: 4,684	Actual	4,633		
	Hace una semana	4,638	-0,005	-0,11%
	Hace un mes	4,592	0,041	0,87%
	Hace un año	4,592	0,041	0,87%
	Media últimos 5 años	N.D.		

(1) Embalse no incluido en el SA.I.H. * Último dato disponible. N.D. No disponible (no hay datos suficientes)

Tipo P: Particular Tipo E: Estado

EMBALSE	Datos comparativos del volumen	Variación hm³	Variación %
EUGUI % Volumen Hoy: 75,8% Volumen total: 21,401	Actual	16,231	
	Hace una semana	17,187	-0,956
	Hace un mes	17,715	-1,485
	Hace un año	15,676	0,555
	Media últimos 5 años	13,249	2,982
ALLOZ % Volumen Hoy: 59,6% Volumen total: 66,405	Actual	39,574	
	Hace una semana	42,091	-2,517
	Hace un mes	45,277	-5,703
	Hace un año	26,216	13,358
	Media últimos 5 años	22,012	17,562
URDALUR % Volumen Hoy: 72,9% Volumen total: 5,483	Actual	3,996	
	Hace una semana	3,940	0,056
	Hace un mes	4,106	-0,110
	Hace un año	3,945	0,051
	Media últimos 5 años	2,964	1,031
MAIRAGA % Volumen Hoy: 78,5% Volumen total: 2,321	Actual	1,823	
	Hace una semana	1,831	-0,008
	Hace un mes	1,891	-0,068
	Hace un año	0,634	1,189
	Media últimos 5 años	1,061	0,762
ULLÍVARRI % Volumen Hoy: 72,7% Volumen total: 146,473	Actual	106,485	
	Hace una semana	106,749	-0,264
	Hace un mes	109,154	-2,669
	Hace un año	84,172	22,313
	Media últimos 5 años	89,842	16,643
URRÚNAGA % Volumen Hoy: 71,2% Volumen total: 71,770	Actual	51,098	
	Hace una semana	51,165	-0,067
	Hace un mes	53,211	-2,113
	Hace un año	39,554	11,544
	Media últimos 5 años	42,547	8,551
TODA LA CUENCA % Volumen Hoy: 62,4% Volumen total: 7.657,297	Actual	4.776,026	
	Hace una semana	4.566,953	209,073
	Hace un mes	4.259,109	516,918
	Hace un año	2.499,659	2.276,368
	Media últimos 5 años	3.467,963	1.308,064

(1) Embalse no incluido en el SA.I.H. * Último dato disponible. N.D. No disponible (no hay datos suficientes)

Tipo P: Particular Tipo E: Estado

EMBALSE	Datos comparativos del volumen	Variación hm³	Variación %	
Zadorra Volumen total: 218,243	Actual	157,583		
	Hace una semana	157,914	-0,331	-0,15%
	Hace un mes	162,365	-4,782	-2,19%
	Hace un año	123,726	33,857	15,51%
	Media últimos 5 años	132,389	25,194	11,54%
Najerilla Volumen total: 67,734	Actual	30,447		
	Hace una semana	28,702	1,745	2,58%
	Hace un mes	31,394	-0,947	-1,40%
	Hace un año	27,539	2,908	4,29%
	Media últimos 5 años	27,358	3,089	4,56%
Iregua Volumen total: 68,123	Actual	27,103		
	Hace una semana	26,973	0,130	0,19%
	Hace un mes	28,549	-1,446	-2,12%
	Hace un año	15,733	11,370	16,69%
	Media últimos 5 años	19,347	7,755	11,38%
Jalón Volumen total: 111,683	Actual	57,742		
	Hace una semana	56,233	1,510	1,35%
	Hace un mes	50,972	6,771	6,06%
	Hace un año	32,777	24,965	22,35%
	Media últimos 5 años	54,742	3,000	2,69%
Aguas Vivas Volumen total: 9,502	Actual	2,693		
	Hace una semana	2,673	0,021	0,22%
	Hace un mes	2,275	0,418	4,40%
	Hace un año	2,527	0,166	1,75%
	Media últimos 5 años	4,257	-1,564	-16,46%
Guadalupe Volumen total: 251,632	Actual	34,815		
	Hace una semana	34,707	0,108	0,04%
	Hace un mes	36,527	-1,711	-0,68%
	Hace un año	90,165	-55,350	-22,00%
	Media últimos 5 años	110,099	-75,284	-29,92%
Delta Ebro Volumen total: 1586,4	Actual	1.249,015		
	Hace una semana	1.214,503	34,512	2,18%
	Hace un mes	1.123,395	125,620	7,92%
	Hace un año	622,730	626,285	39,48%
	Media últimos 5 años	963,247	285,768	18,01%
Urgel Volumen total: 920,701	Actual	516,821		
	Hace una semana	496,379	20,442	2,22%
	Hace un mes	505,723	11,098	1,21%
	Hace un año	279,181	237,639	25,81%
	Media últimos 5 años	399,176	117,644	12,78%
Aragón y Cataluña I (Esera) Volumen total: 221,92	Actual	180,219		
	Hace una semana	178,007	2,212	1,00%
	Hace un mes	152,022	28,197	12,71%
	Hace un año	61,193	119,026	53,63%
	Media últimos 5 años	97,012	83,207	37,49%

(1) Embalse no incluido en el SA.I.H. * Último dato disponible. N.D. No disponible (no hay datos suficientes)

Tipo P: Particular Tipo E: Estado

EMBALSE	Datos comparativos del volumen		Variación hm³	Variación %
Aragón y Cataluña II (N. Ribag.)	Actual	543,144		
	Hace una semana	526,040	17,104	1,51%
	Hace un mes	503,837	39,308	3,48%
	Hace un año	273,406	269,738	23,89%
	Volumen total: 1129,1	Media últimos 5 años	550,289	-7,144
Eje del Ebro (Imperial, Lodosa y Tauste)	Actual	206,643		
	Hace una semana	199,641	7,002	1,30%
	Hace un mes	196,386	10,257	1,90%
	Hace un año	112,999	93,644	17,32%
	Volumen total: 540,597	Media últimos 5 años	195,282	11,361
Bardenas	Actual	268,785		
	Hace una semana	239,316	29,469	6,02%
	Hace un mes	233,617	35,168	7,18%
	Hace un año	143,833	124,952	25,51%
	Volumen total: 489,897	Media últimos 5 años	107,854	160,931
Segarra Garrigues (Segre)	Actual	391,960		
	Hace una semana	379,467	12,493	1,80%
	Hace un mes	378,969	12,991	1,87%
	Hace un año	209,791	182,168	26,25%
	Volumen total: 693,956	Media últimos 5 años	290,142	101,817
Huerva	Actual	8,889		
	Hace una semana	8,583	0,305	3,11%
	Hace un mes	3,833	5,056	51,48%
	Hace un año	0,938	7,950	80,96%
	Volumen total: 9,82	Media últimos 5 años	5,283	3,605
Matarraña	Actual	4,253		
	Hace una semana	4,293	-0,040	-0,19%
	Hace un mes	4,382	-0,129	-0,61%
	Hace un año	11,332	-7,079	-33,56%
	Volumen total: 21,094	Media últimos 5 años	13,376	-9,123
Martin	Actual	9,863		
	Hace una semana	9,863	0,000	0,00%
	Hace un mes	9,738	0,125	0,45%
	Hace un año	14,257	-4,394	-15,99%
	Volumen total: 27,478	Media últimos 5 años	18,257	-8,394
Canal de Navarra	Actual	217,750		
	Hace una semana	216,921	0,829	0,20%
	Hace un mes	219,207	-1,457	-0,35%
	Hace un año	178,168	39,582	9,48%
	Volumen total: 417,47	Media últimos 5 años	174,028	43,722
Guiamets	Actual	0,142		
	Hace una semana	0,148	-0,006	-0,06%
	Hace un mes	0,167	-0,025	-0,24%
	Hace un año	0,832	-0,690	-6,59%
	Volumen total: 10,46	Media últimos 5 años	2,982	-2,840

(1) Embalse no incluido en el SA.I.H. * Último dato disponible. N.D. No disponible (no hay datos suficientes)

Tipo P: Particular Tipo E: Estado

EMBALSE	Datos comparativos del volumen	Variación hm³	Variación %
Vadiello	Actual	14,996	
	Hace una semana	14,524	0,472 3,04%
	Hace un mes	11,777	3,219 20,75%
	Hace un año	2,487	12,509 80,63%
	Media últimos 5 años	4,896	10,100 65,10%
Volumen total: 15,514			
Sistema Queiles	Actual	9,960	
	Hace una semana	9,500	0,460 1,90%
	Hace un mes	7,983	1,977 8,17%
	Hace un año	6,889	3,071 12,69%
	Media últimos 5 años	11,974	-2,014 -8,32%
Volumen total: 24,194			
Bajo Gállego	Actual	13,595	
	Hace una semana	13,208	0,387 2,52%
	Hace un mes	12,355	1,241 8,08%
	Hace un año	9,629	3,966 25,84%
	Media últimos 5 años	7,696	5,899 38,43%
Volumen total: 15,352			
Alguerri Balaguer (N.Ribag.)	Actual	543,144	
	Hace una semana	526,040	17,104 1,51%
	Hace un mes	503,837	39,308 3,48%
	Hace un año	273,406	269,738 23,89%
	Media últimos 5 años	550,289	-7,144 -0,63%
Volumen total: 1129,1			
Piñana (N.Ribag.)	Actual	543,144	
	Hace una semana	526,040	17,104 1,51%
	Hace un mes	503,837	39,308 3,48%
	Hace un año	273,406	269,738 23,89%
	Media últimos 5 años	550,289	-7,144 -0,63%
Volumen total: 1129,1			
Riegos Alto Aragón	Actual	1.021,035	
	Hace una semana	927,327	93,708 8,36%
	Hace un mes	767,285	253,750 22,64%
	Hace un año	363,501	657,534 58,67%
	Media últimos 5 años	404,900	616,135 54,98%
Volumen total: 1120,65			

(1) Embalse no incluido en el SA.I.H. * Último dato disponible. N.D. No disponible (no hay datos suficientes)

Tipo P: Particular Tipo E: Estado

EMBALSE	Junta	Tipo	Río	Sistema de riego	Cota N.M.N.	Vol. Máximo
EBRO	1	E	EBRO	Eje del Ebro (Imperial, Lod	838,5	540,597
CERECEDA	1	P	EBRO	No asignado a sistema de	566,38	1,997
SOBRÓN	1	P	EBRO	No asignado a sistema de	511	17,78
LA LOTETA	1	E	CARRIZAL, ARROY	No asignado a sistema de	288	104,12
MANSILLA	2	E	NAJERILLA	Najerilla	930	67,734
PAJARES	3	E	PIQUERAS	Iregua	1228	35,194
GONZÁLEZ LACASA	3	E	ALBERCOS	Iregua	995,5	32,929
TERROBA	4	E	LEZA	No asignado a sistema de	772	8,19
ENCISO	4	E	CIDACOS	No asignado a sistema de	873	47,066
VAL	4	E	VAL	Sistema Queiles	620	24,194
MONTEAGUDO	5	E	NÁJIMA	Jalón	820,89	9,68
TRANQUERA, LA	5	E	PIEDRA	Jalón	685	81,565
MAIDEVERA	5	E	ARANDA	Jalón	800,5	20,438
LECHAGO	5	E	PANCRUDO	No asignado a sistema de	891	18,5
TORCAS, LAS	6	E	HUERVA	Huerta	624,35	6,669
MEZALOCHA	6	P	HUERVA	Huerta	472,33	3,151
MONEVA	7	E	AGUAS VIVAS	Aguas Vivas	614,67	8,025
ALMOCHUEL (1)	7	E	AGUAS VIVAS	Aguas Vivas	471,6	1,477
CUEVA FORADADA	8	E	MARTÍN	Martin	579,93	22,078
PARRAS, LAS	8	E	MARTÍN	Martin	975	5,4
PUENTE DE SANTOLEA	9	E	GUADALOPE	Guadalope	596	17,651
CAÑÓN DE SANTOLEA	9	E	GUADALOPE	Guadalope	596	81,73
SANTOLEA	9	E	GUADALOPE	Guadalope	580,35	5,4
CALANDA	9	E	GUADALOPE	Guadalope	440	54,324
CASPE	9	E	GUADALOPE	Guadalope	230	81,52
ALCAÑIZ (ESTANCA)	9	E	GUADALOPE	Guadalope	345,39	7,309
GALLIPUÉN	9	E	GUADALOPILLO	Guadalope	694,46	3,698
PENA	10	E	PENA	Matarraña	617,03	17,877
JOSÉ MARÍA PUYOL	10	E	MATARRAÑA	Matarraña	345,5	2,217
LA TRAPA	10	E	MATARRAÑA	Matarraña	283,1	1
MEQUINENZA	11	P	EBRO	Delta Ebro	122	1372,67
RIBARROJA	11	P	EBRO	Delta Ebro	70	209,56
FLIX	11	P	EBRO	Delta Ebro	41,1	4,171
GUIAMETS	11	E	ASMAT O L'ÉLL	Guiamets	175,21	10,46
CIURANA (1)	11	P	CIURANA	No asignado a sistema de	485,9	12,214
OLIANA	12	E	SEGRE	Urgel	518,74	84,332
OLIANA	12	E	SEGRE	Segarra Garrigues (Segre)	518,74	84,332
RIALB	12	E	SEGRE	Segarra Garrigues (Segre)	430	403,552
RIALB	12	E	SEGRE	Urgel	430	403,552
SAN LORENZO	12	P	SEGRE	Segarra Garrigues (Segre)	247,17	9,481
SAN LORENZO	12	P	SEGRE	Urgel	247,17	9,481
TALARN	12	P	N. PALLARESA	Urgel	500,95	226,735
TERRADETS	12	P	N. PALLARESA	Segarra Garrigues (Segre)	372,05	33,193
TERRADETS	12	P	N. PALLARESA	Urgel	372,05	33,193
CAMARASA	12	P	N. PALLARESA	Urgel	336,17	163,408
CAMARASA	12	P	N. PALLARESA	Segarra Garrigues (Segre)	336,17	163,408
BARASONA	13	E	ESERA	Aragón y Cataluña I (Esera)	448,37	84,71
SAN SALVADOR	13	E	CLAMOR II	Aragón y Cataluña I (Esera)	298,39	137,21
CAVALLERS	13	P	NOGUERA DE TOR	Aragón y Cataluña II (N. Ri	1781	16,046
CAVALLERS	13	P	NOGUERA DE TOR	Piñana (N.Ribag.)	1781	16,046
CAVALLERS	13	P	NOGUERA DE TOR	Alguerri Balaguer (N.Ribag	1781	16,046
LLAUSSET (1)	13	P	LLAUSSET	Aragón y Cataluña II (N. Ri	2191,5	16,554
LLAUSSET (1)	13	P	LLAUSSET	Alguerri Balaguer (N.Ribag	2191,5	16,554
LLAUSSET (1)	13	P	LLAUSSET	Piñana (N.Ribag.)	2191,5	16,554
BASERCA	13	P	N. RIBAGORZANA	Alguerri Balaguer (N.Ribag	1434,5	21,793
BASERCA	13	P	N. RIBAGORZANA	Aragón y Cataluña II (N. Ri	1434,5	21,793
BASERCA	13	P	N. RIBAGORZANA	Piñana (N.Ribag.)	1434,5	21,793
ESCALES	13	P	N. RIBAGORZANA	Alguerri Balaguer (N.Ribag	821	152,317
ESCALES	13	P	N. RIBAGORZANA	Aragón y Cataluña II (N. Ri	821	152,317
ESCALES	13	P	N. RIBAGORZANA	Piñana (N.Ribag.)	821	152,317
CANELLES	13	P	N. RIBAGORZANA	Alguerri Balaguer (N.Ribag	506	679,289
CANELLES	13	P	N. RIBAGORZANA	Aragón y Cataluña II (N. Ri	506	679,289
CANELLES	13	P	N. RIBAGORZANA	Piñana (N.Ribag.)	506	679,289

(1) Embalse no incluido en el SA.I.H. * Último dato disponible. N.D. No disponible (no hay datos suficientes)

Tipo P: Particular Tipo E: Estado

EMBALSE	Junta	Tipo	Río	Sistema de riego	Cota N.M.N.	Vol. Máximo
SANTA ANA	13	E	N. RIBAGORZANA	Alguerri Balaguer (N.Ribag)	378,7	236,552
SANTA ANA	13	E	N. RIBAGORZANA	Piñana (N.Ribag.)	378,7	236,552
SANTA ANA	13	E	N. RIBAGORZANA	Aragón y Cataluña II (N. Ri	378,7	236,552
MEDIANO	14	E	CINCA	Riegos Alto Aragón	527,9	434,524
GRADO, EL	14	E	CINCA	Riegos Alto Aragón	450,04	400,011
LANUZA	14	E	GÁLLEGO	Riegos Alto Aragón	1275,5	16,851
BUBAL	14	E	GÁLLEGO	Riegos Alto Aragón	1084,42	62,653
LA PEÑA	14	P	GÁLLEGO	Bajo Gállego	539	15,352
ARDISA	14	E	GÁLLEGO	Riegos Alto Aragón	420	1,871
LA SOTONERA	14	E	SOTÓN	Riegos Alto Aragón	417,5	189,219
LAS NAVAS	14	E	SOTÓN	No asignado a sistema de	647,32	2,217
VADIELLO	14	E	GUATIZALEMA	Vadiello	746	15,514
GUARA	14	E	CALCÓN	No asignado a sistema de	789	3,645
SANTA M ^a . BELSUE	14	E	FLUMEN	No asignado a sistema de	894,4	13,627
MONTEARAGÓN	14	E	FLUMEN	No asignado a sistema de	579,5	52,281
VALDABRA	14	E	CANAL DEL CINCA	Riegos Alto Aragón	399	1,346
TORROLLÓN	14	E	CANAL DE MONEG	Riegos Alto Aragón	375,66	1,79
LAS FITAS	14	E	CANAL DE TERREU	Riegos Alto Aragón	398,85	8,381
VALDEPATAO	14	E	CANAL DE MONEG	Riegos Alto Aragón	361	6,06
SAN GREGORIO	14	E	CANAL DE MONEG	Riegos Alto Aragón	361,83	0,118
ARGUÍS	14	P	ISUALA O BALCÉS	No asignado a sistema de	960	2,176
YESA	15	E	ARAGÓN	Bardenas	488,61	446,862
SAN BARTOLOMÉ	15	E	ARBA DE LUESIA	Bardenas	416,12	5,195
LAVERNÉ	15	E	ACEQUIA DE SORA	Bardenas	400,2	37,84
ITOIZ	16	E	IRATI	Canal de Navarra	588	417,47
NAGORE	16	E	URROBI	No asignado a sistema de	588	4,684
EUGUI	16	E	ARGA	No asignado a sistema de	628	21,401
ALLOZ	16	E	SALADO	Alloz	468,69	66,405
URDALUR	16	E	ALZANIA	No asignado a sistema de	648,5	5,483
MAIRAGA	16	E	MAIRAGA, REGATA	No asignado a sistema de	650,5	2,321
ULLÍVARRI	17	P	ZADORRA	Zadorra	546,5	146,473
URRÚNAGA	17	P	SANTA ENGRACIA	Zadorra	546,5	71,77

(1) Embalse no incluido en el SA.I.H. * Último dato disponible. N.D. No disponible (no hay datos suficientes)

Tipo P: Particular Tipo E: Estado