

CONFEDERACIÓN HIDROGRÁFICA
DEL EBRO

PARTE DIARIO DE EMBALSES

19/07/2024

Sumario

- Datos diarios
- Comparativo de volumen
- Resumen por sistemas de riego
- Datos de referencia



GOBIERNO
DE ESPAÑA

VICEPRESIDENCIA
CUARTA DEL GOBIERNO

MINISTERIO
PARA LA TRANSICIÓN ECOLÓGICA
Y EL RETO DEMOGRÁFICO



EMBALSE	Cota actual msnm	Vol. actual hm ³	Vol. resguardo hm ³	Entrada dam ³ /día	Salida dam ³ /día	Lluvia l/m ²
EBRO	833,05	245,971	294,626	0,000	1.294,270	0,0
CERECEDA	565,51	1,377	0,620			
SOBRÓN	510,00	15,306	2,474			
LA LOTETA	284,98	72,970	31,150	95,650	95,648	0,0
MANSILLA	924,01	54,032	13,702	141,920	457,920	0,0
PAJARES	1.219,94	23,761	11,433	9,650	243,650	0,0
GONZÁLEZ LACASA	988,64	23,260	9,669	8,540	85,540	0,0
TERROBA	743,65	0,000	8,190			
ENCISO	838,24	13,858	33,208			0,0
VAL	604,83	11,016	13,178	44,840	159,840	0,0
MONTEAGUDO	817,55	5,435	4,245	3,000	14,000	0,0
TRANQUERA, LA	677,57	46,338	35,227	229,020	632,020	0,0
MAIDEVERA	787,88	7,338	13,100	14,000	75,000	0,0
LECHAGO	882,75	6,827	11,673			0,0
TORCAS, LAS	610,21	1,352	5,317	1,000	7,000	0,0
MEZALLOCHA	460,92	0,623	2,528			0,0
MONEVA	602,85	1,795	6,230	4,010	19,010	0,0
ALMOCHUEL (1)	464,20	0,000	1,477	0,000	0,000	
CUEVA FORADADA	568,34	5,938	16,140	23,620	59,620	0,0
PUENTE DE SANTOLEA	579,69	2,204	15,447	66,000	142,000	
CAÑÓN DE SANTOLEA	566,62	7,073	74,657	151,000	159,000	
SANTOLEA	566,62	1,409	3,991	159,000	162,000	2,5
CALANDA	420,01	12,121	42,203	120,290	83,290	0,0
CASPE	214,86	19,419	62,101	15,010	214,010	0,0
ALCAÑIZ (ESTANCA)	341,33	2,585	4,724	1,000	21,000	0,0
GALLIPUÉN	689,61	1,983	1,715	9,380	15,380	3,2
PENA	604,37	6,386	11,491	0,000	0,000	0,0
JOSÉ MARÍA PUYOL *18/07/2024	328,05	0,061	2,156	0,000	0,000	
LA TRAPA *18/07/2024	277,17	0,208	0,792	0,000	0,000	
MEQUINENZA	116,27					
RIBARROJA *18/07/2024	69,14	194,635	14,925	10.922,180	12.965,180	

(1) Embalse no incluido en el S.A.I.H. * Último dato disponible. N.D. No disponible (no hay datos suficientes)

Tipo P: Particular Tipo E: Estado

EMBALSE	Cota actual msnm	Vol. actual hm³	Vol. resguardo hm³	Entrada dam³/día	Salida dam³/día	Lluvia l/m²
FLIX *18/07/2024	40,90	3,559	0,612	13.042,840	13.011,840	
GUIAMETS	145,50	0,230	10,230			
CIURANA (1)	451,42	0,205	12,009	0,460	3,460	
OLIANA	516,20	74,015	10,317	806,850	1.312,850	0,0
RIALB	415,42	226,162	177,390	1.510,080	2.303,080	0,0
SAN LORENZO *18/07/2024	246,74	8,928	0,553	2.324,240	2.298,240	
TALARN *18/07/2024	498,82	206,810	19,925	1.265,040	527,040	
TERRADETS	371,77	32,308	0,885			
CAMARASA *18/07/2024	331,69	137,841	25,567	407,720	3.006,720	
BARASONA	447,62	79,764	4,946	1.443,760	1.967,760	0,0
SAN SALVADOR	296,48	117,606	19,604			
CAVALLERS *18/07/2024	1.779,92	15,545	0,502	193,020	165,020	
LLAuset (1)	2.184,63	13,567	2,987			
BASERCA *18/07/2024	1.431,78	19,339	2,454	214,980	609,980	
ESCALES	817,39	138,541	13,776			
CANELLES	468,07	249,343	429,946			
SANTA ANA	371,17	181,128	55,424	1.852,350	3.003,350	0,0
MEDIANO	524,04	371,263	63,261	1.431,940	6.496,940	0,0
GRADO, EL	448,36	378,435	21,576	6.496,980	6.746,980	0,0
LANUZA	1.274,95	16,308	0,543	188,990	384,990	0,0
BUBAL	1.071,33	32,542	30,111	730,960	444,960	0,0
LA PEÑA	536,22	9,714	5,638	351,660	1.234,660	0,0
ARDISA	419,52	1,420	0,452	1.235,100	1.219,100	0,0
LA SOTONERA	415,92	160,206	29,013	181,800	1.036,800	0,0
LAS NAVAS *15/07/2024	646,97	2,078	0,139			
VADIELLO	741,04	12,358	3,156	13,010	59,010	0,0
GUARA	786,91	3,191	0,454	0,000	5,010	0,0
SANTA Mª. BELSUE	871,41	0,939	12,688			
MONTEARAGÓN	559,73	21,764	30,517			
VALDABRA	398,26	1,027	0,319			
TORROLLÓN	373,03	0,985	0,805			

(1) Embalse no incluido en el SA.I.H. * Último dato disponible. N.D. No disponible (no hay datos suficientes)

Tipo P: Particular Tipo E: Estado

EMBALSE	Cota actual msnm	Vol. actual hm ³	Vol. resguardo hm ³	Entrada dam ³ /día	Salida dam ³ /día	Lluvia l/m ²
LAS FITAS	396,11	6,682	1,699			0,0
VALDEPATAO	347,80	0,998	5,062			0,0
SAN GREGORIO	359,36	0,047	0,071			
ARGUÍS *15/07/2024	956,27	0,839	1,337			0,0
YESA	481,69	316,919	129,943	272,070	4.059,072	0,0
SAN BARTOLOMÉ	414,02	3,362	1,833			0,0
ITOIZ	579,36	330,125	87,345	89,112		0,0
NAGORE *12/10/2020	587,84	4,592	0,092	0,000	0,000	
EUGUI	626,27	19,352	2,049	103,240	138,240	0,0
ALLOZ	466,54	58,717	7,688	0,000	29,380	0,0
URDALUR	647,53	5,197	0,286	12,000	35,000	0,0
MAIRAGA *15/07/2024	649,33	2,096	0,225			
ULLÍVARRI *15/07/2024	544,97	123,230	23,243			
URRÚNAGA *15/07/2024	544,90	59,151	12,619			
LAVERNÉ	398,11	33,463	4,377			
PARRAS, LAS	968,43	3,151	2,249			

(1) Embalse no incluido en el SA.I.H. * Último dato disponible. N.D. No disponible (no hay datos suficientes)

Tipo P: Particular Tipo E: Estado

EMBALSE	Datos comparativos del volumen			Variación hm ³	Variación %
EBRO % Volumen Hoy: 45,5% Volumen total 540,597	Actual		245,971		
	Hace una semana		251,379	-5,409	-1,00%
	Hace un mes		252,739	-6,769	-1,25%
	Hace un año		207,890	38,080	7,04%
	Media últimos 5 años		360,331	-114,361	-21,15%
	CERECEDA % Volumen Hoy: 69,0% Volumen total 1,997	Actual		1,377	
Hace una semana		1,415	-0,038	-1,90%	
Hace un mes		1,174	0,203	10,17%	
Hace un año		1,358	0,019	0,95%	
Media últimos 5 años		1,466	-0,089	-4,43%	
SOBRÓN % Volumen Hoy: 86,1% Volumen total 17,780	Actual		15,306		
	Hace una semana		15,169	0,137	0,77%
	Hace un mes		16,434	-1,128	-6,34%
	Hace un año		16,917	-1,611	-9,06%
	Media últimos 5 años		16,775	-1,469	-8,26%
	LA LOTETA % Volumen Hoy: 70,1% Volumen total 104,120	Actual		72,970	
Hace una semana			73,349	-0,379	-0,36%
Hace un mes			73,254	-0,284	-0,27%
Hace un año			71,932	1,038	1,00%
Media últimos 5 años			72,169	0,802	0,77%
MANSILLA % Volumen Hoy: 79,8% Volumen total 67,734		Actual		54,032	
	Hace una semana		56,053	-2,021	-2,98%
	Hace un mes		61,152	-7,120	-10,51%
	Hace un año		55,946	-1,914	-2,83%
	Media últimos 5 años		52,636	1,396	2,06%
	PAJARES % Volumen Hoy: 67,5% Volumen total 35,194	Actual		23,761	
Hace una semana			24,947	-1,186	-3,37%
Hace un mes			28,017	-4,256	-12,09%
Hace un año			11,759	12,002	34,10%
Media últimos 5 años			21,645	2,116	6,01%
GONZÁLEZ LACASA % Volumen Hoy: 70,6% Volumen total 32,929		Actual		23,260	
	Hace una semana		24,058	-0,798	-2,42%
	Hace un mes		26,028	-2,767	-8,40%
	Hace un año		15,011	8,250	25,05%
	Media últimos 5 años		23,001	0,259	0,79%
	TERROBA % Volumen Hoy: 0,0% Volumen total 8,190	Actual		0,000	
Hace una seman			0,000	0,000	0,00%
Hace un me			0,000	0,000	0,00%
Hace un añ			1,103	-1,103	-13,46%
Media últimos 5 años			N.D.		
ENCISO % Volumen Hoy: 29,4% Volumen total 47,066		Actual		13,858	
	Hace una semana		17,162	-3,304	-7,02%
	Hace un mes		19,042	-5,184	-11,01%
	Hace un añ				
	Media últimos 5 años		35,217	-21,359	-45,38%

(1) Embalse no incluido en el S.A.I.H. * Último dato disponible. N.D. No disponible (no hay datos suficientes)

Tipo P: Particular Tipo E: Estado

EMBALSE	Datos comparativos del volumen	Variación hm³	Variación %
VAL % Volumen Hoy: 45,5% Volumen total 24,194	Actual	11,016	
	Hace una semana	11,514	-0,498
	Hace un mes	11,744	-0,728
	Hace un año	11,192	-0,176
	Media últimos 5 años	17,067	-6,051
MONTEAGUDO % Volumen Hoy: 56,1% Volumen total 9,680	Actual	5,435	
	Hace una semana	5,467	-0,033
	Hace un mes	5,467	-0,033
	Hace un año	5,080	0,355
	Media últimos 5 años	5,108	0,326
TRANQUERA, LA % Volumen Hoy: 56,8% Volumen total 81,565	Actual	46,338	
	Hace una semana	48,705	-2,367
	Hace un mes	53,479	-7,141
	Hace un año	41,889	4,449
	Media últimos 5 años	57,406	-11,068
MAIDEVERA % Volumen Hoy: 35,9% Volumen total 20,438	Actual	7,338	
	Hace una semana	7,799	-0,461
	Hace un mes	8,476	-1,137
	Hace un año	8,379	-1,040
	Media últimos 5 años	14,024	-6,686
LECHAGO % Volumen Hoy: 36,9% Volumen total 18,500	Actual	6,827	
	Hace una semana	7,309	-0,482
	Hace un mes	7,328	-0,501
	Hace un año	8,831	-2,004
	Media últimos 5 años	9,652	-2,825
TORCAS, LAS % Volumen Hoy: 20,3% Volumen total 6,669	Actual	1,352	
	Hace una semana	1,395	-0,043
	Hace un mes	1,497	-0,145
	Hace un año	1,686	-0,334
	Media últimos 5 años	4,600	-3,248
MEZALLOCHA % Volumen Hoy: 19,8% Volumen total 3,151	Actual	0,623	
	Hace una semana	0,655	-0,032
	Hace un mes	0,745	-0,122
	Hace un año	1,172	-0,549
	Media últimos 5 años	2,454	-1,831
MONEVA % Volumen Hoy: 22,4% Volumen total 8,025	Actual	1,795	
	Hace una semana	1,912	-0,118
	Hace un mes	2,189	-0,394
	Hace un año	3,697	-1,903
	Media últimos 5 años	5,333	-3,539
ALMOCHUEL (1) % Volumen Hoy: 0,0% Volumen total 1,477	Actual	0,000	
	Hace una seman	0,000	0,000
	Hace un me	0,000	0,000
	Hace un añ	0,099	-0,099
	Media últimos 5	0,282	-0,282

(1) Embalse no incluido en el S.A.I.H. * Último dato disponible. N.D. No disponible (no hay datos suficientes)

Tipo P: Particular Tipo E: Estado

EMBALSE	Datos comparativos del volumen	Variación hm³	Variación %
CUEVA FORADADA % Volumen Hoy: 26,9% Volumen total 22,078	Actual	5,938	
	Hace una semana	6,185	-0,247
	Hace un mes	6,852	-0,914
	Hace un año	17,049	-11,111
	Media últimos 5 años	20,405	-14,466
PUENTE DE SANTOLEA % Volumen Hoy: 12,5% Volumen total 17,651	Actual	2,204	
	Hace una semana	2,726	-0,522
	Hace un mes	4,369	-2,165
	Hace un año	16,702	-14,498
	Media últimos 5 años	14,825	-12,622
CAÑÓN DE SANTOLEA % Volumen Hoy: 8,7% Volumen total 81,730	Actual	7,073	
	Hace una semana	7,142	-0,069
	Hace un mes	7,251	-0,178
	Hace un año	7,924	-0,851
	Media últimos 5 años	14,420	-7,347
SANTOLEA % Volumen Hoy: 26,1% Volumen total 5,400	Actual	1,409	
	Hace una semana	1,429	-0,019
	Hace un mes	1,459	-0,049
	Hace un año	1,640	-0,231
	Media últimos 5 años	5,364	-3,954
CALANDA % Volumen Hoy: 22,3% Volumen total 54,324	Actual	12,121	
	Hace una semana	12,292	-0,171
	Hace un mes	12,182	-0,061
	Hace un año	33,276	-21,155
	Media últimos 5 años	40,179	-28,058
CASPE % Volumen Hoy: 23,8% Volumen total 81,520	Actual	19,419	
	Hace una semana	20,523	-1,105
	Hace un mes	23,628	-4,209
	Hace un año	49,699	-30,280
	Media últimos 5 años	56,707	-37,289
ALCAÑIZ (ESTANCA) % Volumen Hoy: 35,4% Volumen total 7,309	Actual	2,585	
	Hace una semana	2,994	-0,409
	Hace un mes	3,961	-1,377
	Hace un año	6,329	-3,744
	Media últimos 5 años	5,955	-3,370
GALLIPUÉN % Volumen Hoy: 53,6% Volumen total 3,698	Actual	1,983	
	Hace una semana	2,032	-0,049
	Hace un mes	2,130	-0,147
	Hace un año	2,724	-0,741
	Media últimos 5 años	3,393	-1,409
PENA % Volumen Hoy: 35,7% Volumen total 17,877	Actual	6,386	
	Hace una semana	6,791	-0,405
	Hace un mes	7,999	-1,613
	Hace un año	12,120	-5,734
	Media últimos 5 años	14,371	-7,985

(1) Embalse no incluido en el S.A.I.H. * Último dato disponible. N.D. No disponible (no hay datos suficientes)

Tipo P: Particular Tipo E: Estado

EMBALSE	Datos comparativos del volumen	Variación hm³	Variación %
JOSÉ MARÍA PUYOL *18/07/2024 % Volumen Hoy: 2,7% Volumen total 2,217	Actual	0,061	
	Hace una seman	0,113	-0,052 -2,37%
	Hace un me	0,179	-0,118 -5,34%
	Hace un año	0,855	-0,794 -35,81%
	Media últimos 5 años	0,855	-0,794 -35,81%
LA TRAPA *18/07/2024 % Volumen Hoy: 20,8% Volumen total 1,000	Actual	0,208	
	Hace una semana	0,342	-0,134 -13,42%
	Hace un mes	0,185	0,022 2,24%
	Hace un año	0,576	-0,369 -36,90%
	Media últimos 5 años	0,576	-0,369 -36,90%
MEQUINENZA % Volumen Hoy: Volumen total 1.372,670	Actual		
	Hace una semana	1.098,450	
	Hace un mes	1.165,534	
	Hace un año	720,567	
	Media últimos 5 años	1.081,105	
RIBARROJA *18/07/2024 % Volumen Hoy: 92,9% Volumen total 209,560	Actual	194,635	
	Hace una semana	197,190	-2,555 -1,22%
	Hace un mes	199,077	-4,442 -2,12%
	Hace un año	189,584	5,051 2,41%
	Media últimos 5 años	200,720	-6,085 -2,90%
FLIX *18/07/2024 % Volumen Hoy: 85,3% Volumen total 4,171	Actual	3,559	
	Hace una semana	3,231	0,328 7,86%
	Hace un mes	2,937	0,622 14,90%
	Hace un año	3,498	0,060 1,44%
	Media últimos 5 años	3,602	-0,044 -1,05%
GUIAMETS % Volumen Hoy: 2,2% Volumen total 10,460	Actual	0,230	
	Hace una seman	0,239	-0,009 -0,09%
	Hace un me	0,269	-0,039 -0,37%
	Hace un añ	0,569	-0,339 -3,24%
	Media últimos 5 años	3,854	-3,624 -34,65%
CIURANA (1) % Volumen Hoy: 1,7% Volumen total 12,214	Actual	0,205	
	Hace una seman	0,219	-0,014 -0,12%
	Hace un me	0,244	-0,039 -0,32%
	Hace un añ	0,754	-0,548 -4,49%
	Media últimos 5 años	5,208	-5,003 -40,96%
OLIANA % Volumen Hoy: 87,8% Volumen total 84,332	Actual	74,015	
	Hace una semana	75,226	-1,211 -1,44%
	Hace un mes	77,768	-3,754 -4,45%
	Hace un año	47,901	26,114 30,97%
	Media últimos 5 años	61,905	12,110 14,36%
RIALB % Volumen Hoy: 56,0% Volumen total 403,552	Actual	226,162	
	Hace una semana	231,152	-4,990 -1,24%
	Hace un mes	230,448	-4,286 -1,06%
	Hace un año	83,638	142,523 35,32%
	Media últimos 5 años	208,544	17,618 4,37%

(1) Embalse no incluido en el S.A.I.H. * Último dato disponible. N.D. No disponible (no hay datos suficientes)

Tipo P: Particular Tipo E: Estado

EMBALSE	Datos comparativos del volumen		Variación hm³	Variación %
SAN LORENZO *18/07/2024 % Volumen Hoy: 94,2% Volumen total 9,481	Actual	8,928		
	Hace una semana	8,889	0,039	0,42%
	Hace un mes	8,942	-0,014	-0,14%
	Hace un año	8,968	-0,040	-0,42%
	Media últimos 5 años	8,921	0,008	0,08%
	TALARN *18/07/2024 % Volumen Hoy: 91,2% Volumen total 226,735	Actual	206,810	
Hace una semana	206,625	0,185	0,08%	
Hace un mes	220,905	-14,095	-6,22%	
Hace un año	162,358	44,452	19,61%	
Media últimos 5 años	190,912	15,898	7,01%	
TERRADETS % Volumen Hoy: 97,3% Volumen total 33,193	Actual	32,308		
Hace una semana	31,409	0,899	2,71%	
Hace un mes	31,501	0,807	2,43%	
Hace un año	31,748	0,560	1,69%	
Media últimos 5 años	31,656	0,652	1,96%	
CAMARASA *18/07/2024 % Volumen Hoy: 84,4% Volumen total 163,408	Actual	137,841		
Hace una semana	146,564	-8,723	-5,34%	
Hace un mes	149,550	-11,709	-7,17%	
Hace un año	102,573	35,268	21,58%	
Media últimos 5 años	118,902	18,939	11,59%	
BARASONA % Volumen Hoy: 94,2% Volumen total 84,710	Actual	79,764		
Hace una semana	82,524	-2,761	-3,26%	
Hace un mes	80,026	-0,262	-0,31%	
Hace un año	76,192	3,571	4,22%	
Media últimos 5 años	72,169	7,595	8,97%	
SAN SALVADOR % Volumen Hoy: 85,7% Volumen total 137,210	Actual	117,606		
Hace una semana	122,148	-4,542	-3,31%	
Hace un mes	128,245	-10,639	-7,75%	
Hace un año	70,842	46,764	34,08%	
Media últimos 5 años	109,538	8,068	5,88%	
CAVALLERS *18/07/2024 % Volumen Hoy: 96,9% Volumen total 16,046	Actual	15,545		
Hace una semana	15,577	-0,032	-0,20%	
Hace un mes	14,953	0,592	3,69%	
Hace un año	15,425	0,119	0,74%	
Media últimos 5 años	15,261	0,284	1,77%	
LLAuset (1) % Volumen Hoy: 82,0% Volumen total 16,554	Actual	13,567		
Hace una semana	14,506	-0,939	-5,67%	
Hace un mes	14,708	-1,141	-6,89%	
Hace un año	12,872	0,695	4,20%	
Media últimos 5 años	13,724	-0,157	-0,95%	
BASERCA *18/07/2024 % Volumen Hoy: 88,7% Volumen total 21,793	Actual	19,339		
Hace una semana	20,537	-1,198	-5,50%	
Hace un mes	20,700	-1,361	-6,25%	
Hace un año	17,166	2,173	9,97%	
Media últimos 5 años	16,436	2,902	13,32%	

(1) Embalse no incluido en el S.A.I.H. * Último dato disponible. N.D. No disponible (no hay datos suficientes)

Tipo P: Particular Tipo E: Estado

EMBALSE	Datos comparativos del volumen		Variación hm³	Variación %
ESCALES % Volumen Hoy: 91,0% Volumen total 152,317	Actual	138,541		
	Hace una semana	144,404	-5,863	-3,85%
	Hace un mes	140,424	-1,883	-1,24%
	Hace un año	55,857	82,684	54,28%
	Media últimos 5 años	116,697	21,844	14,34%
CANELLES % Volumen Hoy: 36,7% Volumen total 679,289	Actual	249,343		
	Hace una semana	248,050	1,293	0,19%
	Hace un mes	227,758	21,585	3,18%
	Hace un año	98,579	150,764	22,19%
	Media últimos 5 años	406,832	-157,489	-23,18%
SANTA ANA % Volumen Hoy: 76,6% Volumen total 236,552	Actual	181,128		
	Hace una semana	188,031	-6,904	-2,92%
	Hace un mes	199,855	-18,727	-7,92%
	Hace un año	165,570	15,558	6,58%
	Media últimos 5 años	144,720	36,408	15,39%
MEDIANO % Volumen Hoy: 85,4% Volumen total 434,524	Actual	371,263		
	Hace una semana	399,049	-27,786	-6,39%
	Hace un mes	408,742	-37,479	-8,63%
	Hace un año	125,937	245,326	56,46%
	Media últimos 5 años	233,241	138,023	31,76%
GRADO, EL % Volumen Hoy: 94,6% Volumen total 400,011	Actual	378,435		
	Hace una semana	383,588	-5,153	-1,29%
	Hace un mes	388,941	-10,506	-2,63%
	Hace un año	354,727	23,708	5,93%
	Media últimos 5 años	347,003	31,432	7,86%
LANUZA % Volumen Hoy: 96,8% Volumen total 16,851	Actual	16,308		
	Hace una semana	16,416	-0,108	-0,64%
	Hace un mes	14,211	2,098	12,45%
	Hace un año	16,554	-0,245	-1,45%
	Media últimos 5 años	16,241	0,068	0,40%
BUBAL % Volumen Hoy: 51,9% Volumen total 62,653	Actual	32,542		
	Hace una semana	33,311	-0,769	-1,23%
	Hace un mes	44,444	-11,902	-19,00%
	Hace un año	30,438	2,104	3,36%
	Media últimos 5 años	32,332	0,211	0,34%
LA PEÑA % Volumen Hoy: 63,3% Volumen total 15,352	Actual	9,714		
	Hace una semana	13,617	-3,903	-25,42%
	Hace un mes	13,639	-3,924	-25,56%
	Hace un año	14,233	-4,519	-29,44%
	Media últimos 5 años	12,095	-2,381	-15,51%
ARDISA % Volumen Hoy: 75,9% Volumen total 1,871	Actual	1,420		
	Hace una semana	1,436	-0,017	-0,90%
	Hace un mes	1,514	-0,094	-5,03%
	Hace un año	1,403	0,017	0,89%
	Media últimos 5 años	1,385	0,035	1,85%

(1) Embalse no incluido en el S.A.I.H. * Último dato disponible. N.D. No disponible (no hay datos suficientes)

Tipo P: Particular Tipo E: Estado

EMBALSE	Datos comparativos del volumen	Variación hm³	Variación %
LA SOTONERA % Volumen Hoy: 84,7% Volumen total 189,219	Actual	160,206	
	Hace una semana	165,570	-5,363
	Hace un mes	171,092	-10,885
	Hace un año	139,375	20,831
	Media últimos 5 años	142,917	17,289
LAS NAVAS *15/07/2024 % Volumen Hoy: 93,7% Volumen total 2,217	Actual	2,078	
	Hace una semana	2,082	-0,004
	Hace un mes	2,164	-0,086
	Hace un año	1,187	0,891
	Media últimos 5 años	1,494	0,584
VADIELLO % Volumen Hoy: 79,7% Volumen total 15,514	Actual	12,358	
	Hace una semana	12,575	-0,218
	Hace un mes	12,635	-0,277
	Hace un año	4,266	8,092
	Media últimos 5 años	8,182	4,175
GUARA % Volumen Hoy: 87,5% Volumen total 3,645	Actual	3,191	
	Hace una semana	3,230	-0,039
	Hace un mes	3,259	-0,068
	Hace un año	1,827	1,364
	Media últimos 5 años	2,459	0,732
SANTA M ^a . BELSUE % Volumen Hoy: 6,9% Volumen total 13,627	Actual	0,939	
	Hace una semana	1,190	-0,251
	Hace un mes	1,918	-0,979
	Hace un año	0,924	0,015
	Media últimos 5 años	0,935	0,004
MONTEARAGÓN % Volumen Hoy: 41,6% Volumen total 52,281	Actual	21,764	
	Hace una semana	22,102	-0,338
	Hace un mes	23,038	-1,274
	Hace un año	7,879	13,885
	Media últimos 5 años	7,879	13,885
VALDABRA % Volumen Hoy: 76,3% Volumen total 1,346	Actual	1,027	
	Hace una semana	0,782	0,245
	Hace un mes	0,779	0,248
	Hace un año	0,622	0,405
	Media últimos 5 años	0,943	0,084
TORROLLÓN % Volumen Hoy: 55,0% Volumen total 1,790	Actual	0,985	
	Hace una semana	1,151	-0,166
	Hace un mes	1,244	-0,259
	Hace un año	1,058	-0,073
	Media últimos 5 años	1,267	-0,282
LAS FITAS % Volumen Hoy: 79,7% Volumen total 8,381	Actual	6,682	
	Hace una semana	7,285	-0,603
	Hace un mes	7,763	-1,081
	Hace un año	2,740	3,942
	Media últimos 5 años	5,632	1,050

(1) Embalse no incluido en el S.A.I.H. * Último dato disponible. N.D. No disponible (no hay datos suficientes)

Tipo P: Particular Tipo E: Estado

EMBALSE	Datos comparativos del volumen	Variación hm³	Variación %
VALDEPATAO % Volumen Hoy: 16,5% Volumen total 6,060	Actual	0,998	
	Hace una semana	1,008	-0,010 -0,17%
	Hace un mes	1,025	-0,027 -0,45%
	Hace un año	0,949	0,049 0,81%
	Media últimos 5 años	0,953	0,045 0,75%
	SAN GREGORIO % Volumen Hoy: 39,9% Volumen total 0,118	Actual	0,047
Hace una semana	0,071	-0,023 -19,83%	
Hace un mes	0,060	-0,013 -10,93%	
Hace un año	0,058	-0,011 -9,49%	
Media últimos 5 años	0,075	-0,028 -23,47%	
ARGUÍS *15/07/2024 % Volumen Hoy: 38,6% Volumen total 2,176	Actual	0,839	
	Hace una semana	0,841	-0,002 -0,09%
	Hace un mes	0,970	-0,131 -6,02%
	Hace un año	0,195	0,644 29,60%
	Media últimos 5 años	0,439	0,400 18,37%
	YESA % Volumen Hoy: 70,9% Volumen total 446,862	Actual	316,919
Hace una semana		340,134	-23,215 -5,20%
Hace un mes		387,325	-70,406 -15,76%
Hace un año		260,057	56,862 12,72%
Media últimos 5 años		265,132	51,787 11,59%
SAN BARTOLOMÉ % Volumen Hoy: 64,7% Volumen total 5,195		Actual	3,362
	Hace una semana	3,577	-0,215 -4,14%
	Hace un mes	3,744	-0,382 -7,35%
	Hace un año	2,808	0,554 10,66%
	Media últimos 5 años	3,002	0,360 6,94%
	ITOIZ % Volumen Hoy: 79,1% Volumen total 417,470	Actual	330,125
Hace una semana		349,782	-19,657 -4,71%
Hace un mes		384,068	-53,943 -12,92%
Hace un año		258,084	72,041 17,26%
Media últimos 5 años		273,456	56,669 13,57%
NAGORE *12/10/2020 % Volumen Hoy: 98,0% Volumen total 4,684		Actual	4,592
	Hace una semana	4,592	0,000 0,00%
	Hace un mes	4,592	0,000 0,00%
	Hace un año	4,592	0,000 0,00%
	Media últimos 5 años	N.D.	
	EUGUI % Volumen Hoy: 90,4% Volumen total 21,401	Actual	19,352
Hace una semana		19,550	-0,198 -0,92%
Hace un mes		19,294	0,058 0,27%
Hace un año		19,271	0,081 0,38%
Media últimos 5 años		17,174	2,179 10,18%
ALLOZ % Volumen Hoy: 88,4% Volumen total 66,405		Actual	58,717
	Hace una semana	58,963	-0,246 -0,37%
	Hace un mes	59,307	-0,590 -0,89%
	Hace un año	33,461	25,256 38,03%
	Media últimos 5 años	47,519	11,198 16,86%

(1) Embalse no incluido en el S.A.I.H. * Último dato disponible. N.D. No disponible (no hay datos suficientes)

Tipo P: Particular Tipo E: Estado

EMBALSE	Datos comparativos del volumen	Variación hm³	Variación %
URDALUR % Volumen Hoy: 94,8% Volumen total 5,483	Actual	5,197	
	Hace una semana	5,354	-0,157
	Hace un mes	5,393	-0,196
	Hace un año	5,188	0,009
	Media últimos 5 años	4,156	1,041
MAIRAGA *15/07/2024 % Volumen Hoy: 90,3% Volumen total 2,321	Actual	2,096	
	Hace una semana	2,108	-0,012
	Hace un mes	2,168	-0,072
	Hace un año	0,775	1,321
	Media últimos 5 años	1,536	0,560
ULLÍVARRI *15/07/2024 % Volumen Hoy: 84,1% Volumen total 146,473	Actual	123,230	
	Hace una semana	123,818	-0,588
	Hace un mes	126,776	-3,546
	Hace un año	105,169	18,061
	Media últimos 5 años	111,697	11,533
URRÚNAGA *15/07/2024 % Volumen Hoy: 82,4% Volumen total 71,770	Actual	59,151	
	Hace una semana	59,597	-0,446
	Hace un mes	60,494	-1,343
	Hace un año	49,367	9,784
	Media últimos 5 años	52,186	6,965
LAVERNÉ % Volumen Hoy: 88,4% Volumen total 37,840	Actual	33,463	
	Hace una semana	34,041	-0,578
	Hace un mes	34,725	-1,262
	Hace un año	16,831	16,632
	Media últimos 5 años	19,307	14,156
PARRAS, LAS % Volumen Hoy: 58,4% Volumen total 5,400	Actual	3,151	
	Hace una semana	3,189	-0,038
	Hace un mes	3,145	0,006
	Hace un año	3,939	-0,788
	Media últimos 5 años	N.D.	
TODA LA CUENCA %Volumen Hoy: 55,8% Volumen total: 7.657,297	Actual	4.270,322	
	Hace una semana	5.515,840	-1.245,519
	Hace un mes	5.741,274	-1.470,952
	Hace un año	3.941,413	328,908
	Media últimos 5 años	5.297,556	-1.027,234

(1) Embalse no incluido en el S.A.I.H. * Último dato disponible. N.D. No disponible (no hay datos suficientes)

Tipo P: Particular Tipo E: Estado

EMBALSE	Datos comparativos del volumen		Variación hm³	Variación %
Bardenas	Actual	353,744		
	Hace una semana	377,752	-24,008	-4,90%
	Hace un mes	425,794	-72,050	-14,71%
	Hace un año	279,696	74,048	15,12%
	Media últimos 5 años	287,441	66,303	13,53%
Volumen total: 489,897				
Najerilla	Actual	54,032		
	Hace una semana	56,053	-2,021	-2,98%
	Hace un mes	61,152	-7,120	-10,51%
	Hace un año	55,946	-1,914	-2,83%
	Media últimos 5 años	52,636	1,396	2,06%
Volumen total: 67,734				
Iregua	Actual	47,021		
	Hace una semana	49,005	-1,983	-2,91%
	Hace un mes	54,045	-7,024	-10,31%
	Hace un año	26,770	20,251	29,73%
	Media últimos 5 años	44,647	2,375	3,49%
Volumen total: 68,123				
Jalón	Actual	59,111		
	Hace una semana	61,972	-2,861	-2,56%
	Hace un mes	67,423	-8,311	-7,44%
	Hace un año	55,348	3,763	3,37%
	Media últimos 5 años	76,539	-17,428	-15,60%
Volumen total: 111,683				
Aguas Vivas	Actual	1,795		
	Hace una semana	1,912	-0,118	-1,24%
	Hace un mes	2,189	-0,394	-4,15%
	Hace un año	3,796	-2,002	-21,06%
	Media últimos 5 años	5,615	-3,820	-40,20%
Volumen total: 9,502				
Guadalope	Actual	46,794		
	Hace una semana	49,138	-2,344	-0,93%
	Hace un mes	54,979	-8,186	-3,25%
	Hace un año	118,294	-71,501	-28,41%
	Media últimos 5 años	140,842	-94,049	-37,38%
Volumen total: 251,632				
Delta Ebro	Actual	198,193		
	Hace una semana	1.298,871	-1.100,677	-69,38%
	Hace un mes	1.367,548	-1.169,355	-73,71%
	Hace un año	913,650	-715,456	-45,10%
	Media últimos 5 años	1.285,428	-1.087,234	-68,53%
Volumen total: 1586,401				
Urgel	Actual	686,064		
	Hace una semana	699,864	-13,800	-1,50%
	Hace un mes	719,115	-33,051	-3,59%
	Hace un año	437,187	248,877	27,03%
	Media últimos 5 años	620,840	65,224	7,08%
Volumen total: 920,701				
Aragón y Cataluña I (Esera)	Actual	197,370		
	Hace una semana	204,672	-7,303	-3,29%
	Hace un mes	208,271	-10,901	-4,91%
	Hace un año	147,034	50,335	22,68%
	Media últimos 5 años	181,707	15,663	7,06%
Volumen total: 221,92				
Eje Ebro (Imperial, Lodosa y Tauste)	Actual	318,941		
	Hace una semana	324,729	-5,788	-0,90%
	Hace un mes	325,994	-7,053	-1,09%
	Hace un año	279,822	39,118	6,07%
	Media últimos 5 años	432,500	-113,559	-17,61%
Volumen total: 644,717				






(1) Embalse no incluido en el S.A.I.H. * Último dato disponible. N.D. No disponible (no hay datos suficientes)

Tipo P: Particular Tipo E: Estado

EMBALSE	Datos comparativos del volumen	Variación hm³	Variación %	
Riegos Alto Aragón	Actual	969,913		
	Hace una semana	1.009,666	-39,752	-3,54%
	Hace un mes	1.039,814	-69,901	-6,23%
	Hace un año	673,862	296,052	26,37%
	Media últimos 5 años	781,987	187,927	16,74%
Volumen total: 1122,824				
Bajo Gállego	Actual	9,714		
	Hace una semana	13,617	-3,903	-25,42%
	Hace un mes	13,639	-3,924	-25,56%
	Hace un año	14,233	-4,519	-29,44%
	Media últimos 5 años	12,095	-2,381	-15,51%
Volumen total: 15,352				
Zadorra	Actual	182,381		
	Hace una semana	183,415	-1,034	-0,47%
	Hace un mes	187,270	-4,889	-2,24%
	Hace un año	154,536	27,845	12,76%
	Media últimos 5 años	163,883	18,498	8,48%
Volumen total: 218,243				
Huerva	Actual	1,975		
	Hace una semana	2,050	-0,075	-0,77%
	Hace un mes	2,242	-0,267	-2,72%
	Hace un año	2,858	-0,883	-8,99%
	Media últimos 5 años	7,053	-5,079	-51,72%
Volumen total: 9,82				
Matarraña	Actual	6,654		
	Hace una semana	7,246	-0,592	-2,81%
	Hace un mes	8,364	-1,709	-8,10%
	Hace un año	13,551	-6,897	-32,69%
	Media últimos 5 años	15,802	-9,148	-43,37%
Volumen total: 21,094				
Martin	Actual	5,938		
	Hace una semana	6,185	-0,247	-1,12%
	Hace un mes	6,852	-0,914	-4,14%
	Hace un año	17,049	-11,111	-50,33%
	Media últimos 5 años	20,405	-14,466	-65,52%
Volumen total: 22,078				
Canal de Navarra	Actual	330,125		
	Hace una semana	349,782	-19,657	-4,71%
	Hace un mes	384,068	-53,943	-12,92%
	Hace un año	258,084	72,041	17,26%
	Media últimos 5 años	273,456	56,669	13,57%
Volumen total: 417,47				
Guiamets	Act	0,230		
	Hac	0,239	-0,009	-0,09%
	Hac	0,269	-0,039	-0,37%
	Hace un añ	0,569	-0,339	-3,24%
	Media últimos 5 años	3,854	-3,624	-34,65%
Volumen total: 10,46				
Vadiello	Actual	12,358		
	Hace una semana	12,575	-0,218	-1,40%
	Hace un mes	12,635	-0,277	-1,79%
	Hace un año	4,266	8,092	52,16%
	Media últimos 5 años	8,182	4,175	26,91%
Volumen total: 15,514				
Sistema Queiles	Actual	11,016		
	Hace una semana	11,514	-0,498	-2,06%
	Hace un mes	11,744	-0,728	-3,01%
	Hace un año	11,192	-0,176	-0,73%
	Media últimos 5 años	17,067	-6,051	-25,01%
Volumen total: 24,194				

(1) Embalse no incluido en el S.A.I.H. * Último dato disponible. N.D. No disponible (no hay datos suficientes)

Tipo P: Particular Tipo E: Estado

EMBALSE	Datos comparativos del volumen		Variación hm³	Variación %
Aragón y Cataluña II (N. Ribag.)	Actual		621,781	
	Hace una semana		634,719	-12,938 -1,15%
	Hace un mes		621,175	0,606 0,05%
	Hace un año		368,893	252,888 22,40%
Volumen total: 1129,031	Media últimos 5 años		715,548	-93,767 -8,31%

(1) Embalse no incluido en el SA.I.H. * Último dato disponible. N.D. No disponible (no hay datos suficientes)

Tipo P: Particular Tipo E: Estado

EMBALSE	Junta	Tipo	Río	Sistema de riego	Cota N.M.N.	Vol. Máximo
EBRO	1	E	EBRO	EJE EBRO	838,5	540,597
CERECEDA	1	P	EBRO	NO ASIGNADO	566,38	1,997
SOBRÓN	1	P	EBRO	NO ASIGNADO	511	17,78
LA LOTETA	1	E	CARRIZAL, ARROY	EJE EBRO	288	104,12
MANSILLA	2	E	NAJERILLA	NAJERILLA	930	67,734
PAJARES	3	E	PIQUERAS	IREGUA	1228	35,194
GONZÁLEZ LACASA	3	E	ALBERCOS	IREGUA	995,5	32,929
TERROBA	4	E	LEZA	NO ASIGNADO	772	8,19
ENCISO	4	E	CIDACOS	NO ASIGNADO	873	47,066
VAL	4	E	VAL	SISTEMA QUEILES	620	24,194
MONTEAGUDO	5	E	NÁJIMA	JALÓN	820,89	9,68
TRANQUERA, LA	5	E	PIEDRA	JALÓN	685	81,565
MAIDEVERA	5	E	ARANDA	JALÓN	800,5	20,438
LECHAGO	5	E	PANCRUDO	NO ASIGNADO	891	18,5
TORCAS, LAS	6	E	HUERVA	HUERVA	624,35	6,669
MEZALOCHA	6	P	HUERVA	HUERVA	472,33	3,151
MONEVA	7	E	AGUAS VIVAS	AGUAS VIVAS	614,67	8,025
ALMOCHUEL (1)	7	E	AGUAS VIVAS	AGUAS VIVAS	471,6	1,477
CUEVA FORADADA	8	E	MARTÍN	MARTIN	579,93	22,078
PUENTE DE SANTOLEA	9	E	GUADALOPE	GUADALOPE	596	17,651
CAÑÓN DE SANTOLEA	9	E	GUADALOPE	GUADALOPE	596	81,73
SANTOLEA	9	E	GUADALOPE	GUADALOPE	583,35	5,4
CALANDA	9	E	GUADALOPE	GUADALOPE	440	54,324
CASPE	9	E	GUADALOPE	GUADALOPE	230	81,52
ALCAÑIZ (ESTANCA)	9	E	GUADALOPE	GUADALOPE	345,39	7,309
GALLIPUÉN	9	E	GUADALOPILLO	GUADALOPE	694,46	3,698
PENA	10	E	PENA	MATARRAÑA	617,03	17,877
JOSÉ MARÍA PUYOL	10	E	MATARRAÑA	MATARRAÑA	345,5	2,217
LA TRAPA	10	E	MATARRAÑA	MATARRAÑA	283,1	1
MEQUINENZA	11	P	EBRO	DELTA EBRO	122	1372,67
RIBARROJA	11	P	EBRO	DELTA EBRO	70	209,56
FLIX	11	P	EBRO	DELTA EBRO	41,1	4,171
GUIAMETS	11	E	ASMAT O L'ÉLL	GUIAMETS	175,21	10,46
CIURANA (1)	11	P	CIURANA	NO ASIGNADO	485,9	12,214
OLIANA	12	E	SEGRE	URGEL	518,74	84,332
RIALB	12	E	SEGRE	URGEL	430	403,552
SAN LORENZO	12	P	SEGRE	URGEL	247,17	9,481
TALARN	12	P	N. PALLARESA	URGEL	500,95	226,735
TERRADETS	12	P	N. PALLARESA	URGEL	372,05	33,193
CAMARASA	12	P	N. PALLARESA	URGEL	336,17	163,408
BARASONA	13	E	ESERA	ARAGÓN Y CATALUÑA I	448,37	84,71
SAN SALVADOR	13	E	CLAMOR II	ARAGÓN Y CATALUÑA I	298,39	137,21
CAVALLERS	13	P	NOGUERA DE TOR	ARAGÓN Y CATALUÑA II	1781	16,046
LLAUSSET (1)	13	P	LLAUSSET	ARAGÓN Y CATALUÑA II	2191,5	16,554
BASERCA	13	P	N. RIBAGORZANA	ARAGÓN Y CATALUÑA II	1434,5	21,793
ESCALES	13	P	N. RIBAGORZANA	ARAGÓN Y CATALUÑA II	821	152,317
CANELLES	13	P	N. RIBAGORZANA	ARAGÓN Y CATALUÑA II	506	679,289
SANTA ANA	13	E	N. RIBAGORZANA	ARAGÓN Y CATALUÑA II	378,7	236,552
MEDIANO	14	E	CINCA	RIEGOS ALTO ARAGÓN	527,9	434,524
GRADO, EL	14	E	CINCA	RIEGOS ALTO ARAGÓN	450,04	400,011
LANUZA	14	E	GÁLLEGO	RIEGOS ALTO ARAGÓN	1275,5	16,851
BUBAL	14	E	GÁLLEGO	RIEGOS ALTO ARAGÓN	1084,42	62,653
LA PEÑA	14	P	GÁLLEGO	BAJO GÁLLEGO	539	15,352
ARDISA	14	E	GÁLLEGO	RIEGOS ALTO ARAGÓN	420	1,871
LA SOTONERA	14	E	SOTÓN	RIEGOS ALTO ARAGÓN	417,5	189,219
LAS NAVAS	14	E	SOTÓN	NO ASIGNADO	647,32	2,217
VADIELLO	14	E	GUATIZALEMA	VADIELLO	746	15,514
GUARA	14	E	CALCÓN	GUARA	789	3,645
SANTA M ^a . BELSUE	14	E	FLUMEN	NO ASIGNADO	894,4	13,627
MONTEARAGÓN	14	E	FLUMEN	NO ASIGNADO	579,5	52,281
VALDABRA	14	E	CANAL DEL CINCA	RIEGOS ALTO ARAGÓN	399	1,346
TORROLLÓN	14	E	CANAL DE MONEG	RIEGOS ALTO ARAGÓN	375,66	1,79
LAS FITAS	14	E	CANAL DE TERREU	RIEGOS ALTO ARAGÓN	398,85	8,381

(1) Embalse no incluido en el SA.I.H. * Último dato disponible. N.D. No disponible (no hay datos suficientes)

Tipo P: Particular Tipo E: Estado

EMBALSE	Junta	Tipo	Río	Sistema de riego	Cota N.M.N.	Vol. Máximo
VALDEPATAO	14	E	CANAL DE MONEG	RIEGOS ALTO ARAGÓN	361	6,06
SAN GREGORIO	14	E	CANAL DE MONEG	RIEGOS ALTO ARAGÓN	361,83	0,118
ARGUÍS	14	P	ISUALA O BALCÉS	NO ASIGNADO	960	2,176
YESA	15	E	ARAGÓN	BARDENAS	488,61	446,862
SAN BARTOLOMÉ	15	E	ARBA DE LUESIA	BARDENAS	416,12	5,195
ITOIZ	16	E	IRATI	CANAL DE NAVARRA	588	417,47
NAGORE	16	E	URROBI	NO ASIGNADO	588	4,684
EUGUI	16	E	ARGA	EUGUI	628	21,401
ALLOZ	16	E	SALADO	ALLOZ	468,69	66,405
URDALUR	16	E	ALZANIA	URDALUR	648,5	5,483
MAIRAGA	16	E	MAIRAGA, REGATA	NO ASIGNADO	650,5	2,321
ULLÍVARRI	17	P	ZADORRA	ZADORRA	546,5	146,473
URRÚNAGA	17	P	SANTA ENGRACIA	ZADORRA	546,5	71,77
LAVERNÉ	51	E	ACEQUIA DE SORA	BARDENAS	400,2	37,84
PARRAS, LAS	51	E	MARTÍN	MARTIN	975	5,4

(1) Embalse no incluido en el S.A.I.H. * Último dato disponible. N.D. No disponible (no hay datos suficientes)

Tipo P: Particular Tipo E: Estado